

Nutzungsplanung

# KERNZONENPLAN BALTENSWIL

1:1'000

öffentliche Auflage & Vorprüfung

Von der Gemeindeversammlung festgesetzt am

Namens des Gemeindeversammlung  
Die Präsidentin:

Der Verwaltungsdirektor:

Von der Baudirektion genehmigt am

Für die Baudirektion:






BDV-Nr.

**SUTER  
VON KÄNEL  
WILD**

Planer und Architekten AG  
Förllibuckstrasse 30, 8005 Zürich  
+41 44 315 13 90, www.skw.ch

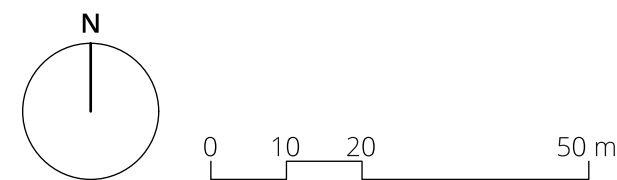
31102 - 15.6.2021

## Festlegungen

-  Kernzongrenze
-  Rot bezeichnetes Gebäude (ortsbildprägende Bauten)
-  übrige Gebäude
-  Fassadenbereich
-  Gärten
-  Bereich für siedlungsprägende Freiräume mit minimaler Grünfläche
-  Platz- und Strassenräume
-  Markanter Baum
-  Brunnen

## Informationsinhalte

-  Wald
-  bestockte Fläche



Bearbeitung: Anita Suter  
Das Druckdatum entspricht dem Erstellungsdatum.

Grundlagendaten  
Übersichtsplan: ARE, GIS Kanton Zürich vom 30. Januar 2019

